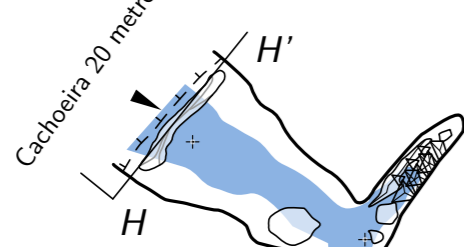
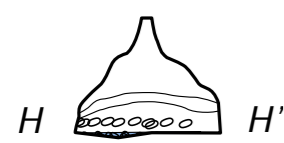


CAVERNA BOCÃO

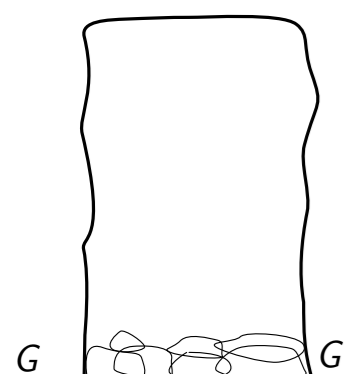
Parque Estadual do Ibitipoca



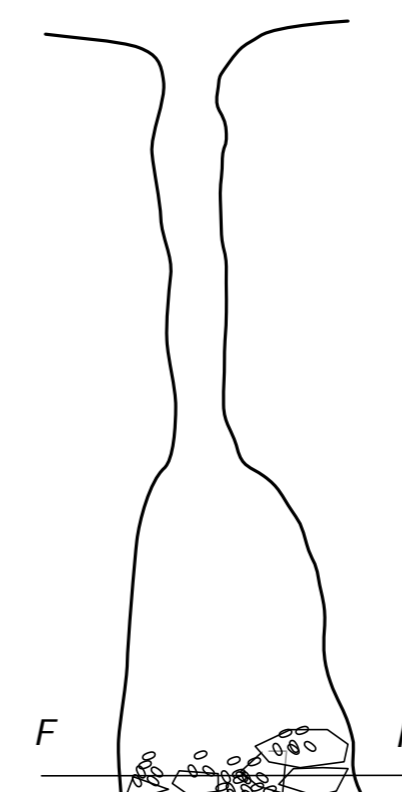
Entrada 6
X: -21.700697.
Y: -43.872903.
Z: 1.604m



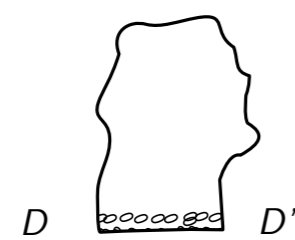
Entrada 5
X: -21.700904.
Y: -43.872804.
Z: 1.614m




Entrada 4
X: -21.701263.
Y: -43.872328.
Z: 1632



Entrada 3
X: -21.701220.
Y: -43.872647.
Z: 1.615m



Entrada 2
X: -21.701336.
Y: -43.872569.
Z: 1.617m



Entrada 1
X: -21.701980
Y: -43.872360
Z: 1638m



10 m

Legenda

	base temporária		contorno da roca
	entrada		bordas da rocha
	parede (rocha matriz)		blocos
	parede presumida		seixos
	corte		guano
	possível continuação		água
	degrau		lama/argila
	desnível no teto		blocos
	contorno		Coraloides
	declive		restos vegetais



CAVERNA BOCÃO		MG-1887
PARQUE ESTADUAL DO IBITIPOCA – IEF/MG		Município/UF: LIMA DUARTE / MG
Coordenadas WGS-84: 21.701980 - S 43.872360 - O		Alt.: 1638 manm
Des. Linear descont.: 275,53 m	Proj Horiz. Descont.: 265,73 m	Desnível: 28 m
Final do mapeamento: 13/01/2017	Grau de precisão UIS: BCRA 4	Escala: 1:200
Responsável técnico: GELS - Grupo de Espeleologia Laje Seca		
Participantes do mapeamento: Luiz Cruz, Marcelo Silvério, Vitor Silverio (GELS), Fábio Khaled (SPEC), Vanderlei Farias (EGRIC)		
Digitalização do mapa: Luiz Cruz (GELS)		